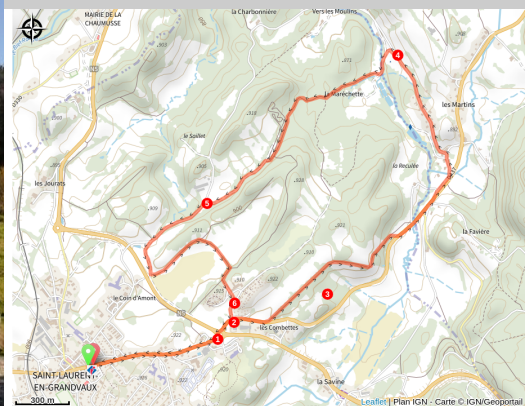


# La maréchette à VTT - 97 V

Haut-Jura Grandvaux - Saint-Laurent-En-Grandvaux



(OTHJG)



*Une balade à la découverte de la forêt et des paysages de Saint-Laurent en Grandvaux, accessible à tous et praticable en toutes saisons.*

Le passage en milieu urbain, bien identifié, laisse rapidement place à l'ancienne voie du tram, très roulante. Un passage assez court en bord de route départementale demande un peu plus de prudence. Après avoir longé un charmant ruisseau, le retour au point de départ, principalement en forêt, ne présente pas de difficulté particulière.

## Infos pratiques

Pratique : Randonnée

Durée : 1 h 15

Longueur : 7.5 km

Dénivelé positif : 128 m

Difficulté : Facile

Type : Boucle

Thèmes : Forêt, Lacs, rivières et cascades

# Itinéraire

Départ : Office de tourisme, 7 place Simone Veil

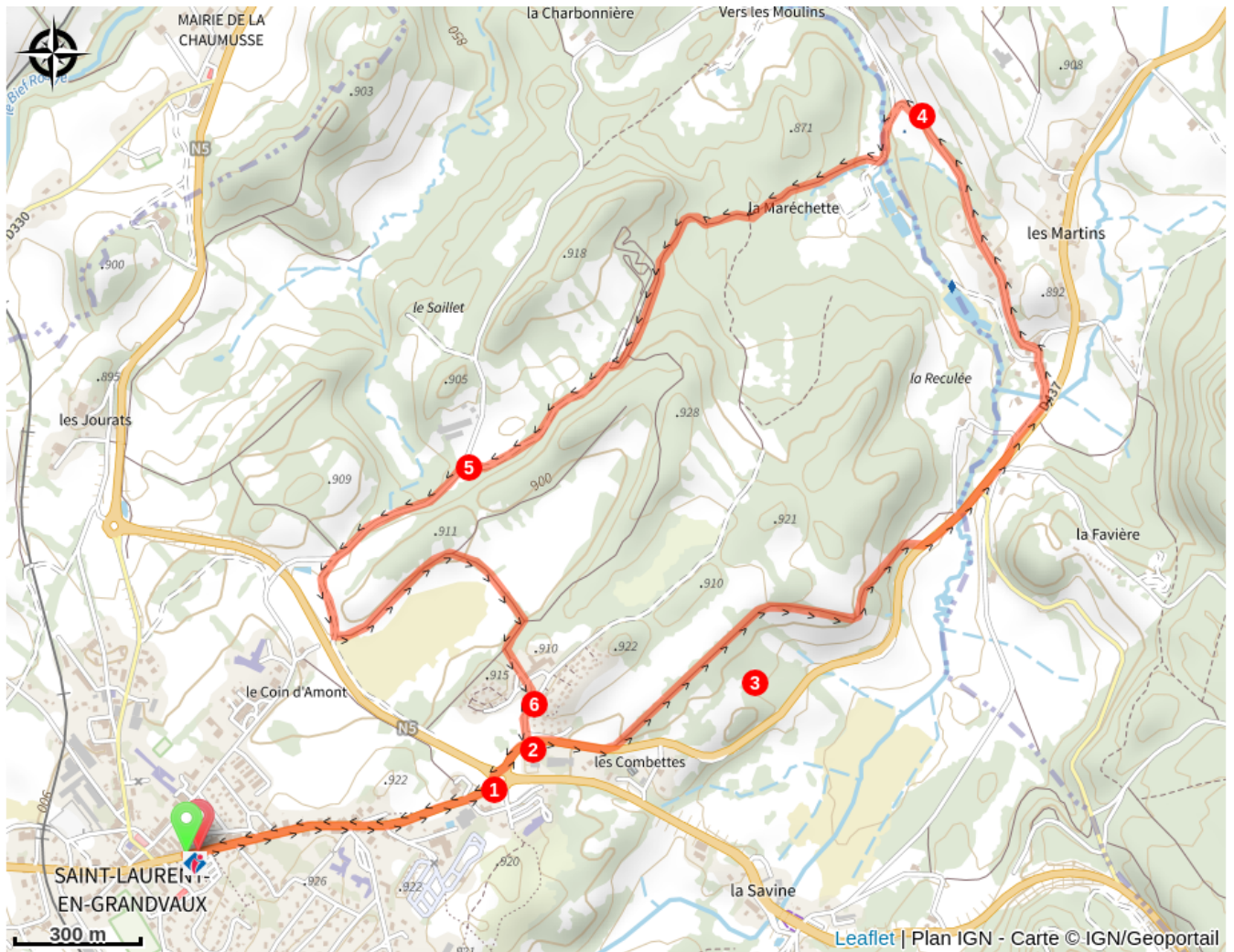
Arrivée : Office de tourisme, 7 place Simone Veil

Balisage : ⚡ eVTT vert 🏔️ VTT vert

(D) Au départ de **SAINT-LAURENT CENTRE**, remonter la rue de Genève jusqu'au rond point **SAINT LAURENT LE CRET**.

1. Traverser prudemment le rond-point en direction des chalets en bois, devant le poteau **Les Combettes**.
2. Poursuivre en parallèle de la route départementale et au poteau **Les Planchettes**, emprunter sur la gauche un chemin carrossable arboré débouchant 1 km plus loin sur la route départementale, que l'on suit prudemment sur la gauche.
3. A **LA HALTE DES MARTINS**, se diriger vers la Route du Chaumerand que l'on remonte jusqu'au lieu-dit **La Maréchette**.
4. Se détourner de la route principale pour descendre sur le chemin gravillonné en direction du ruisseau, que l'on traverse avant de partir à droite pour remonter à travers bois. Le sentier longe ensuite un terrain de moto-cross pour nous mener sur la route forestière de la Charbonnière.
5. La remonter sur la gauche quelques dizaines de mètres et au poteau **Coin d'Amont**, emprunter le chemin carrossable assez large pour passer à travers haies en direction du lotissement de l'**Ecole des Neiges**.
6. Retrouver le poteau **Les Combettes** et retourner à **SAINT-LAURENT CENTRE** par le même parcours. (A)

# Sur votre chemin...



# Toutes les infos pratiques

## Zones de sensibilité environnementale

Au cours de votre itinéraire, vous allez traverser des zones sensibles en rapport avec la présence d'une espèce ou d'un environnement spécifique. Dans ces zones, un comportement approprié permet de contribuer à leurs préservations. Pour plus d'information, des fiches sont disponibles pour chaque zone.

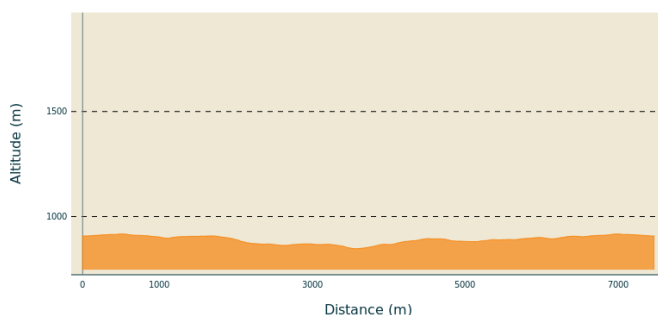
### Site RAMSAR Tourbières et lacs de la Montagne jurassienne

Période de sensibilité : Janvier, Février, Mars, Avril, Mai, Juin, Juillet, Août, Septembre, Octobre, Novembre, Décembre

Contact : Parc naturel régional du Haut-Jura  
29 Le Village  
39310 Lajoux  
03 84 34 12 30  
[www.parc-haut-jura.fr/](http://www.parc-haut-jura.fr/)

Le site s'étend entre les villes de Pontarlier et Saint-Claude, dans le massif du Jura. Dénommé « Bassin du Dugeon » lorsqu'il fut inscrit en 2003, le site a été agrandi en 2021 pour passer de moins de 6000 hectares à plus de 12 000 ha. Il comprend maintenant de vastes tourbières emblématiques telles que celles du bassin du Dugeon, les vallées du haut Doubs et de l'Orbe et la vallée de Chapelle-des-Bois et Bellefontaine. Ses 18 lacs et 2000 ha de tourbières représentent environ 40 % de toute la zone tourbeuse du massif du Jura. Le substrat calcaire favorise la juxtaposition de tourbières alcalines et acides, ce qui, dans ces dimensions, est unique en France. Le site offre de nombreux habitats importants pour une diversité d'espèces protégées au niveau national ou international, des plantes et champignons aux libellules, papillons, poissons, oiseaux, amphibiens et reptiles. Les deux tiers de la population nationale de bécassines des marais (*Gallinago gallinago*) y nichent et le site est aussi une frayère importante pour le grand brochet (*Esox lucius*), le lavaret (*Coregonus lavaretus*), la truite lacustre (*Salmo trutta*) et l'écrevisse à pattes blanches (*Austropotamobius pallipes*). Les habitats tourbeux ont été, autrefois, profondément modifiés par l'exploitation de la tourbe, le développement forestier et les activités agricoles mais des mesures de restauration des tourbières ont été appliquées avec succès. Cependant, le site est encore très sensible aux sécheresses et à la pollution provenant des terres agricoles environnantes.

## Profil altimétrique



Altitude min 847 m  
Altitude max 917 m

## **Lieux de renseignement**

Office de Tourisme Haut-Jura  
Grandvaux  
7 place Simone Veil, 39150 Saint-  
Laurent-en-Grandvaux  
Tel : +33 (0)3 84 60 15 25  
[http://www.haut-jura-grandvaux.com/  
fr/](http://www.haut-jura-grandvaux.com/fr/)

