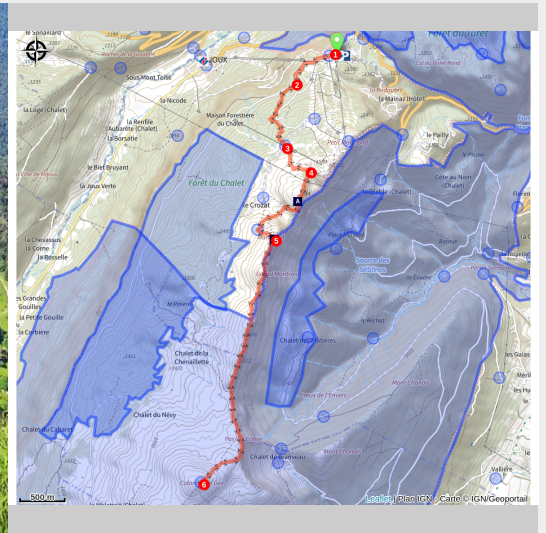


La Faucille - Le Colomby de Gex

Pays de Gex



Les crêtes entre les Montronds et le Colomby de Gex (Anne Marie Barbe)

Accessible en randonnée du 1er avril au 30 novembre.

C'est l'un des plus beaux sentiers de la Haute Chaîne du Jura, offrant une randonnée en grande partie sur la ligne de crêtes du massif, et permettant de profiter d'une vue sublime sur les Alpes.

Chiens interdits, même tenus en laisse.

Le parcours commence par monter en forêt sur un sentier agréable et varié, pour croiser parfois les pistes de ski. En passant par l'alpage du Crozat, soyez vigilant de ne pas approcher les chiens et leur troupeau. Enfin, à 1668m, le sommet du Colomby de Gex offre un très beau panorama sur le bassin lémanique, la chaîne des

Infos pratiques

Pratique : Randonnée

Durée : 5 h 18

Longueur : 14.0 km

Dénivelé positif : 767 m

Difficulté : Difficile

Type : Aller-retour

Thèmes : Faune - Flore, Géologie, Pastoralisme et Agriculture, Paysages

Alpes. Le long du parcours, le paysage est fortement marqué par la géologie : érosion des glaciers, fossiles marins...

Itinéraire

Départ : Col de la Faucille, office de tourisme

Arrivée : Col de la Faucille, office de tourisme

Balisage :  GR®

(1) Depuis **l'OFFICE DE TOURISME**, prendre à droite en suivant le GR (rouge et blanc), et passer entre les commerces et le chalet voisin. Continuer sur la route nommée "**La Maréchaude**", en passant devant le départ de la tyrolienne géante. Poursuivre encore quelques centaines de mètres, et environ 400 m plus loin, emprunter le chemin qui monte sur la gauche, en direction du **GRAND MONTROND**.

(2) Le sentier s'élève en forêt, sur un profil régulier mais soutenu. Il longe une faille géologique, franchit un petit pont en bois, et ressort progressivement sur la piste de ski **des Gélinothtes**, où l'on aperçoit un tunnel sur la droite. La montée se poursuit jusqu'à rejoindre un chemin blanc.

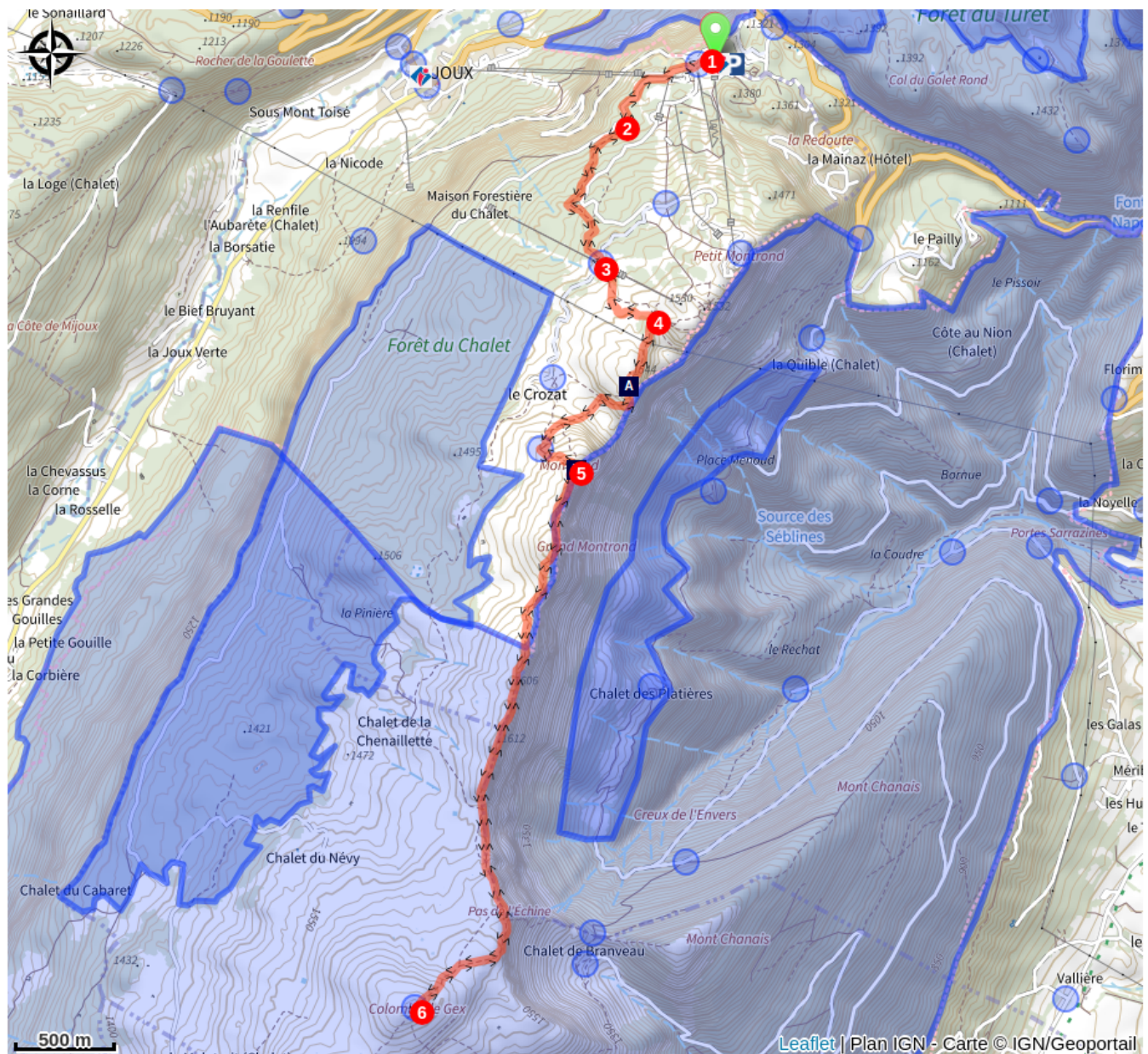
(3) Celui-ci passe sous le téléski des Gélinothtes, puis très rapidement, le sentier bifurque à gauche pour continuer son ascension le long du téléski, avant de tourner à droite dans le sous-bois. Il ressort ensuite dans l'alpage et rejoint le carrefour de la **VIE DE CHAUX**.

(4) Rester sur le GR, en partant à droite. Le chemin des crêtes, joliment vallonné, commence par une première montée, suivie d'une descente qui mène à la citerne de **l'alpage du Crozat**. Une seconde montée est nécessaire pour atteindre le sommet du **Grand Montrond**, culminant à 1596 m.

(5) Depuis ce belvédère naturel, poursuivre sur la droite, toujours sur le GR, en longeant les crêtes. Une succession de montées et de descentes ponctue cette section, offrant de superbes échappées sur les reliefs environnants, jusqu'à rejoindre le **COLOMBY DE GEX**.

(6) Vous voici au point culminant de la randonnée, à 1689 m d'altitude. La vue s'ouvre à 360° : le bassin lémanique, l'arc alpin, le Mont Blanc, mais aussi, de l'autre côté, le massif du Jura déploie leurs lignes majestueuses. Le retour se fait par le même chemin, permettant de redécouvrir les paysages sous une autre lumière, tout aussi magnifique.

Sur votre route...



Le Chamois (A)

Point de vue du Grand Montrond
(B)

Toutes les informations pratiques

⚠️ Recommandations

► Ce parcours traverse la Réserve Naturelle Nationale de la Haute Chaîne du Jura. Merci de respecter sa réglementation.

- Parmi les règles à observer :
Les chiens sont strictement interdits, même tenus en laisse.
- La cueillette de plantes et le ramassage de minéraux sont également interdits.

► Avant de partir :

- Se renseigner sur la météo générale et locale en s'assurant de l'absence de précipitations
- S'informer sur la marche d'approche, hauteur de l'itinéraire, temps de parcours, réchappe possible (carte IGN, GPS, topo-guide, etc...)
- Evaluer les risques possibles en se renseignant auprès de professionnels de montagne, refuge, gîtes
- S'informer un proche de votre objectif et le recontacter en cas de changement : horaires départ et retour, nombre de participants avec le numéro de téléphone de chacun, véhicule(s), parking
- Eviter de partir seul, utiliser un matériel conforme à la pratique de l'activité, réglé et en bon état, lampe frontale, trousse de secours complète, couverture de survie, etc.
- En cas de problème, appelez le **112** (numéro d'urgence européen).

Le chien de protection protège les troupeaux. Son rôle est de dissuader les intrus et grands prédateurs (loup, lynx...). Élevé parmi les animaux du troupeau dès son plus jeune âge, il apprend à les protéger en permanence.

Avant de partir, identifiez les zones de pâturages sur Pasto Kesako : [où se trouve les chiens de protection.](#)

Voici les bons gestes à adopter lorsque vous rencontrez un chien de protection :

- Gardez vos distances et contournez les troupeaux si possibles
- En cas de rencontre : arrêtez-vous, parlez-leur tranquillement pour les rassurer et adoptez des gestes calmes, sans leur tourner le dos.

Si vous êtes inquiets, ne laissez pas venir les chiens au contact : placez un objet (sac à dos, veste...) entre eux et vous. Les chiens prennent ainsi contact avec vous au travers de cet objet qui fait écran de protection, le but étant de vous rassurer en les gardant à distance.

Ne courez pas, enlevez vos écouteurs afin d'entendre les aboiements du chien.

Zones de sensibilité environnementale

Au cours de votre itinéraire, vous allez traverser des zones sensibles en rapport avec la présence d'une espèce ou d'un environnement spécifique. Dans ces zones, un comportement approprié permet de contribuer à leurs préservations. Pour plus d'information, des fiches sont disponibles pour chaque zone.

Réserve naturelle nationale de la Haute-Chaine du Jura

Période de sensibilité : Janvier, Février, Mars, Avril, Mai, Juin, Juillet, Août, Septembre, Octobre, Novembre, Décembre

Contact : **Réserve naturelle nationale de la Haute Chaîne du Jura**

135, rue de Genève

01170 GEX

Tél : 04 50 41 29 65

E-mail : contact@rnn-hautechainedujura.fr

Site : <https://www.rnn-hautechainedujura.fr>

Accueillant au fil des saisons à la fois promeneurs, professionnels (alpagistes, forestiers, etc.) et naturalistes, cette Réserve est un territoire accessible où de nombreux usages cohabitent. Pour assurer la pérennité de cet espace sensible et des pratiques qui s'y déroulent, il convient de respecter la réglementation en vigueur : Sont interdits :

- **les chiens même tenus en laisse,**
- **la cueillette des fleurs et la collecte de fossiles ou et de minéraux,**
- **le feu,**
- **l'usage d'instrument sonore,**
- **l'abandon de déchets,**
- **le camping.** Toutefois le bivouac, sans abri (sauf en cas de nécessité absolue : conditions météorologiques et sécurité de la personne notamment), pendant les créneaux horaires de 19h00 le soir à 9h00 le matin, pour une seule et unique nuitée par site, à une distance maximale de vingt mètres des sentiers balisés autorisés, en dehors des alpages occupés par le bétail, est toléré.

L'ensemble de la réglementation est consultable ici :

<https://www.rnn-hautechainedujura.fr/reglementation/>

Par ailleurs, sept Zones de quiétude de la faune sauvage, actives du 15 décembre au 30 juin (exception faite de la ZQFS des Platières, active du 15 décembre au 15 mai), interdisent de sortir des sentiers de randonnée balisés spécifiquement pour cette période de l'année.

Grand tétras

Période de sensibilité : Janvier, Février, Mars, Avril, Mai, Juin, Décembre

Contact : Parc naturel régional du Haut-Jura

29 Le Village

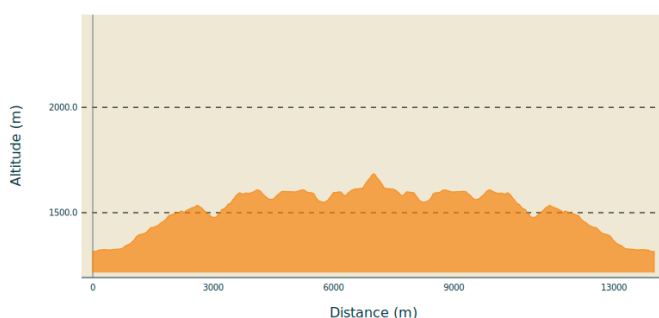
39310 Lajoux

Le Grand Tétrás est une espèce emblématique des forêts de montagnes françaises. Son apparence et son comportement font de lui un oiseau très atypique. Pouvoir l'observer relève d'un vrai défi, tant cet oiseau est discret, mais s'avère être un souvenir mémorable.

En hiver, son activité est réduite au minimum. Il passe la quasi-totalité de la journée perché dans un arbre et consomme uniquement des aiguilles de sapin. Une nourriture très peu énergétique. Cette période est critique pour sa survie. Un oiseau subissant un dérangement régulier va puiser dans ses maigres réserves et finir par en subir les conséquences. Sa sensibilité à la prédation aura augmenté, ou bien il dépérira simplement à cause du manque d'énergie. Une autre période critique prend place du printemps au début de l'été avec la couvaison. Si la poule est surprise plusieurs fois, elle va abandonner le nid et laisser ses poussins seuls, sans protection. La survie des jeunes étant déjà très faible naturellement, ce phénomène accentué, d'autant plus, ce risque de mortalité chez les jeunes oiseaux.

Les pratiques qui peuvent avoir une interaction avec le Grand tétras en période de nidification sont principalement les pratiques sportives terrestres comme la randonnée, le ski, le VTT.

Profil altimétrique



Altitude min 1316 m
Altitude max 1685 m

Transports

[Navette Luge opérationnelle pendant les vacances de la zone A](#)

Accès routier

Depuis Gex ou les Rousses, prendre la route du Col de la Faucille (D1005)

Depuis Mijoux prendre la route du Col de la Faucille (D936), puis la route du col de la Faucille (D1005)

Parking conseillé

Parking de la station Monts Jura du col de la Faucille

Lieux de renseignement

Office de Tourisme Pays de Gex Monts
- Jura - bureau d'information
touristique de Gex
118 rue des terreaux, 01170 Gex
contact@paysdegex-tourisme.com
Tel : 0450280916
<https://www.paysdegex-montsjura.com>

Office de Tourisme Pays de Gex Monts
- Jura - bureau d'information
touristique de Lelex
435 rue des Monts Jura, 01410 Lélex
contact@paysdegex-tourisme.com
Tel : 0450280916
<https://www.paysdegex-montsjura.com/>

Office de Tourisme Pays de Gex Monts
- Jura - bureau d'information
touristique de Mijoux
rue Royale, 01410 Mijoux
contact@paysdegex-tourisme.com
Tel : 0450280916
<https://www.paysdegex-montsjura.com/>

Office de Tourisme Pays de Gex Monts
- Jura - bureau d'information
touristique du col de la Faucille
Coeur de station, 01170 Gex
contact@paysdegex-tourisme.com
Tel : 0450280916
<https://www.paysdegex-montsjura.com/>

Sur votre route...



Le Chamois (A)

Le chamois n'occupe pas les mêmes territoires en été qu'en hiver. En effet, durant l'été, il gagne les plus hauts sommets montagnards et se cache parmi les falaises et les éboulis. L'hiver, les mauvaises conditions climatiques et la rareté de la nourriture le pousse à rejoindre de plus basses altitudes ou les zones de crête où la neige est soufflée par le vent.
Crédit : Fabrice Croset



Point de vue du Grand Montrond (B)

«Du haut de ce sommet, on peut apercevoir assez distinctement six de ces chaînes parallèles qui forment le Jura et qui vont en s'abaissant graduellement [...]. Au dessous de soi l'on voit s'étendre cette vallée du Rhône si bien cultivée, coupée de haies et d'allées d'arbres et qui semble descendre par une pente invisible jusqu'au Léman. Plus loin le bel azur du lac, Genève et les charmantes villes du pays de Vaud qui ornent ses bords forment le plus délicieux coup d'œil. Enfin, ce magnifique amphithéâtre est borné par le rideau des Alpes dont les cimes neigeuses reflètent les rayons du soleil et qui se déploie dans une immense étendue depuis le Mont Blanc jusqu'au Mont Rose.» Odon de Saint-Chamans, sous lieutenant, 1827 (Gex, 700 ans d'histoire)
Crédit : Gilles Prost - PNRHJ