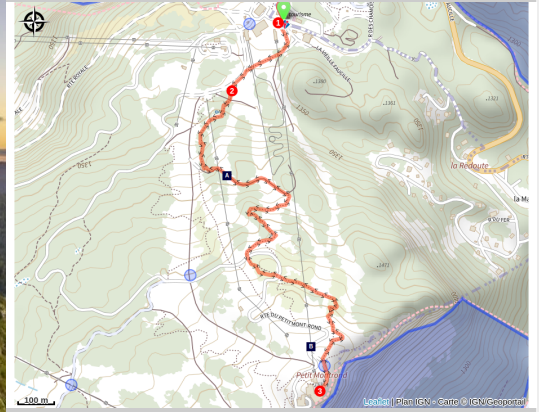


La Faucille - le Petit Montrond

Pays de Gex



L'antenne TNT au Petit Montrond (Up drone)

Accessible en randonnée du 1er avril au 30 novembre.

Incontournable, la randonnée du Petit Montrond jouit d'un panorama époustouflant considéré comme l'un des plus beaux d'Europe. Le sentier, bordé d'une flore exceptionnelle, grimpe entre sous-bois et parties découvertes où se trouvent des tables de pique-nique.

Depuis le col de la Faucille, un escalier de 419 marches mène au sommet du Petit Montrond à 1540m d'où l'on peut profiter pleinement de la vue sur la plaine lémanique, la chaîne des Alpes et le Mont-Blanc. La descente se fait par le même chemin, offrant une autre perspective sur les reliefs environnants.

Infos pratiques

Pratique : Randonnée

Durée : 1 h 27

Longueur : 3.9 km

Dénivelé positif : 228 m

Difficulté : Facile

Type : Aller-retour

Thèmes : Faune - Flore,
Géologie, Paysages

Itinéraire

Départ : Col de la Faucille, office de tourisme

Arrivée : Col de la Faucille, office de tourisme

Balisage :  PR®

(1) Depuis l'**OFFICE DE TOURISME** suivre le balisage jaune, au pied du **télécombi du Montrond**, emprunter le sentier qui longe la gare de départ sur la gauche. Passer sous la remontée mécanique, puis sous les rails de la luge alpine.

(2) Une dizaine de mètres plus loin, le sentier bifurque sur la gauche et plonge en sous-bois. L'ascension commence ici, sur un parcours aménagé où la progression se fait naturellement grâce à une série de marches d'escalier. Pas après pas, la forêt se dévoile, offrant des haltes sur deux plateformes panoramiques idéales pour reprendre son souffle et admirer le paysage. En chemin, des panneaux pédagogiques permettent de mieux connaître la flore sauvage environnante. Au total, 419 marches jalonnent cette montée régulière.

(3) L'arrivée se fait à 1540 m d'altitude, au sommet du **PETIT MONTROND**, où s'offre un panorama à 360°. Une table d'orientation et des jumelles permettent d'identifier les sommets alentour, du massif du Jura aux Alpes en arrière-plan. Le lieu invite à la contemplation.

Après avoir savouré la vue, le retour s'effectue par le même itinéraire.

Sur votre route...



Le patou (A)

Petit Montrond, relais de télévision
(B)

Toutes les informations pratiques

Recommandations

► Avant de partir :

- Se renseigner sur la météo générale et locale en s'assurant de l'absence de précipitations
- S'informer sur la marche d'approche, hauteur de l'itinéraire, temps de parcours, réchappe possible (carte IGN, GPS, topo-guide, etc...)
- Evaluer les risques possibles en se renseignant auprès de professionnels de montagne, refuge, gîtes
- S'informer un proche de votre objectif et le recontacter en cas de changement : horaires départ et retour, nombre de participants avec le numéro de téléphone de chacun, véhicule(s), parking
- Eviter de partir seul, utiliser un matériel conforme à la pratique de l'activité, réglé et en bon état, lampe frontale, trousse de secours complète, couverture de survie, etc.
- En cas de problème, appelez le **112** (numéro d'urgence européen).

Le chien de protection protège les troupeaux. Son rôle est de dissuader les intrus et grands prédateurs (loup, lynx...). Élevé parmi les animaux du troupeau dès son plus jeune âge, il apprend à les protéger en permanence.

Avant de partir, identifiez les zones de pâturages sur Pasto Kesako : [où se trouve les chiens de protection.](#)

Voici les bons gestes à adopter lorsque vous rencontrez un chien de protection :

- Gardez vos distances et contournez les troupeaux si possibles
- En cas de rencontre : arrêtez-vous, parlez-leur tranquillement pour les rassurer et adoptez des gestes calmes, sans leur tourner le dos.

Si vous êtes inquiets, ne laissez pas venir les chiens au contact :

- placez un objet (sac à dos, veste...) entre eux et vous. Les chiens prennent ainsi contact avec vous au travers de cet objet qui fait écran de protection, le but étant de vous rassurer en les gardant à distance.

Ne courez pas, enlevez vos écouteurs afin d'entendre les aboiements du chien.

Zones de sensibilité environnementale

Au cours de votre itinéraire, vous allez traverser des zones sensibles en rapport avec la présence d'une espèce ou d'un environnement spécifique. Dans ces zones, un comportement approprié permet de contribuer à leurs préservations. Pour plus d'information, des fiches sont disponibles pour chaque zone.

Grand tétras

Période de sensibilité : Janvier, Février, Mars, Avril, Mai, Juin, Décembre

Contact : Parc naturel régional du Haut-Jura

29 Le Village

39310 Lajoux

03 84 34 12 30

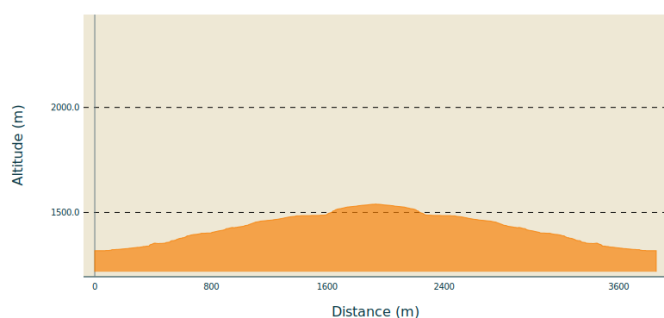
www.parc-haut-jura.fr

Le Grand Tétras est une espèce emblématique des forêts de montagnes françaises. Son apparence et son comportement font de lui un oiseau très atypique. Pouvoir l'observer relève d'un vrai défi, tant cet oiseau est discret, mais s'avère être un souvenir mémorable.

En hiver, son activité est réduite au minimum. Il passe la quasi-totalité de la journée perché dans un arbre et consomme uniquement des aiguilles de sapin. Une nourriture très peu énergétique. Cette période est critique pour sa survie. Un oiseau subissant un dérangement régulier va puiser dans ses maigres réserves et finir par en subir les conséquences. Sa sensibilité à la prédation aura augmenté, ou bien il dépérira simplement à cause du manque d'énergie. Une autre période critique prend place du printemps au début de l'été avec la couvaison. Si la poule est surprise plusieurs fois, elle va abandonner le nid et laisser ses poussins seuls, sans protection. La survie des jeunes étant déjà très faible naturellement, ce phénomène accentué, d'autant plus, ce risque de mortalité chez les jeunes oiseaux.

Les pratiques qui peuvent avoir une interaction avec le Grand tétras en période de nidification sont principalement les pratiques sportives terrestres comme la randonnée, le ski, le VTT.

Profil altimétrique



Altitude min 1318 m

Altitude max 1540 m

Transports

[Navette Luge opérationnelle pendant les vacances de la zone A](#)

Accès routier

Depuis Gex ou les Rousses, prendre la route du Col de la Faucille (D1005)

Depuis Mijoux prendre la route du Col de la Faucille (D936), puis la route du col de la Faucille (D1005)

Parking conseillé

Parking de la station Monts Jura du col de la Faucille

Lieux de renseignement

Office de Tourisme Pays de Gex Monts
- Jura - bureau d'information
touristique de Gex
118 rue des terreaux, 01170 Gex
contact@paysdegex-tourisme.com
Tel : 0450280916
<https://www.paysdegex-montsjura.com>

Office de Tourisme Pays de Gex Monts
- Jura - bureau d'information
touristique de Lelex
435 rue des Monts Jura, 01410 Lélex
contact@paysdegex-tourisme.com
Tel : 0450280916
<https://www.paysdegex-montsjura.com/>

Office de Tourisme Pays de Gex Monts
- Jura - bureau d'information
touristique de Mijoux
rue Royale, 01410 Mijoux
contact@paysdegex-tourisme.com
Tel : 0450280916
<https://www.paysdegex-montsjura.com/>

Office de Tourisme Pays de Gex Monts
- Jura - bureau d'information
touristique du col de la Faucille
Coeur de station, 01170 Gex
contact@paysdegex-tourisme.com
Tel : 0450280916
<https://www.paysdegex-montsjura.com/>


Sur votre route...



Le patou (A)

Dès sa naissance, le patou vit avec les moutons dans la bergerie, ce qui lui permet de tisser des liens très forts avec le troupeau. Le rôle du patou n'est pas de rassembler le troupeau mais de le protéger contre les attaques de prédateurs (animaux sauvages, chiens errants...). De par sa présence et sa grande taille, il décourage de nombreuses agressions. La première réaction du chien est d'aboyer et de s'interposer entre le (ou les intrus) et le troupeau. Si ceux-ci ne tiennent pas compte de cet avertissement, le chien peut alors aller jusqu'au contact physique. Face à un chien de protection, adoptez un comportement calme et passif. Ne criez pas, ne courez pas, ne menacez pas avec un bâton, le chien prendrait ce comportement comme une agression. Rassurez-le en mettant votre manteau ou votre sac à dos entre lui et vous. Si vous avez un chien, tenez-le en laisse. Contournez le troupeau, le chien va venir vous flairer, puis vous raccompagnera gentiment pour s'assurer de vos intentions, avant de repartir vers son troupeau.

Crédit : Gilles Prost - PNRHJ



Petit Montrond, relais de télévision (B)

À partir des années 1950, les aménagements touristiques et sportifs composent les éléments d'un nouveau paysage. Relais de télécommunications, remontées mécaniques, «gares» de télécabines, auberges-restaurants construits en haut des pistes de ski consacrent la montagne comme espace de loisirs.

Crédit : Roman Charpentier