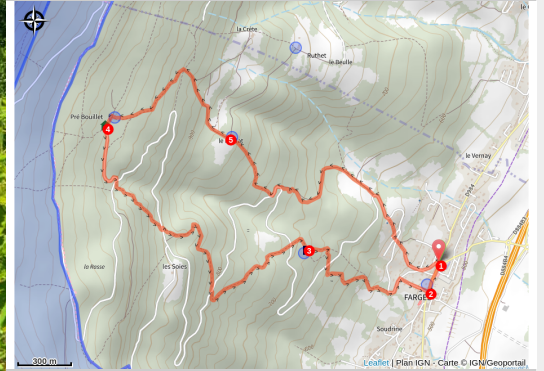


Farges- la pierre à Baptiste

Pays de Gex



Le Pré Bouillet (Thomas Baillard)



Accessible toute l'année

Cette belle boucle forestière mène au chalet de "Pré Bouillet", d'où l'on peut admirer une jolie vue sur le Salève. En chemin, découvrez la mystérieuse "pierre à Baptiste", marquée par des cupules et des trous taillés.

Partant de Farges, cette randonnée alterne sentiers ombragés et points de vue dégagés. Sur le chemin qui serpente en forêt, un imposant bloc erratique, la « pierre à Baptiste », vestige glaciaire aux marques intrigantes taillées par le "sieur Baptiste" qui avait l'espoir de la faire éclater pour en révéler des secrets et l'exploiter. L'ascension se poursuit jusqu'au chalet de Pré-Bouillet, d'où l'on profite d'un superbe panorama sur le Salève et les

Infos pratiques

Pratique : Randonnée

Durée : 3 h 30

Longueur : 6.8 km

Dénivelé positif : 529 m

Difficulté : Moyen

Type : Boucle

Thèmes : Forêt, Géologie

montagnes environnantes. La descente traverse ensuite clairières et sous-bois, avant de rejoindre les premières habitations.

Itinéraire

Départ : Farges centre du village

Arrivée : Farges village center

Balisage :  PR®

(1) Depuis le centre **du village de Farges**, suivre le balisage jaune et emprunter la route principale sur la gauche. Passer devant le restaurant, puis, à la prochaine intersection, contourner la fontaine et prendre à droite.

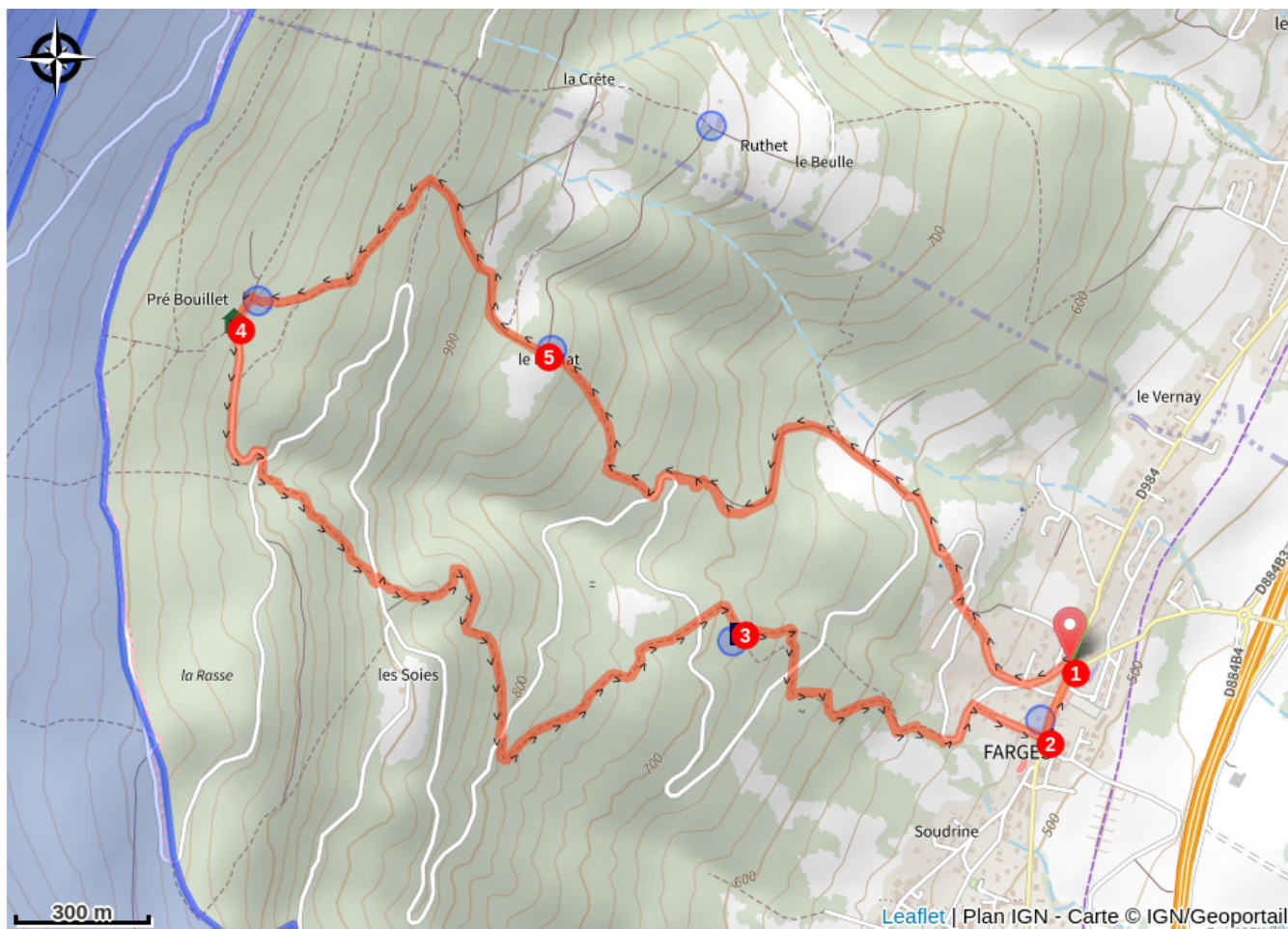
(2) Poursuivre sur **le chemin de Cazuet** avant de récupérer la route du col du Sac sur la gauche. Après un virage, bifurquer à nouveau à gauche pour s'engager sur un sentier forestier qui serpente entre les arbres. Il traverse une première fois la route du col, puis s'élève progressivement jusqu'à atteindre **la Pierre Baptiste**.

(3) **La Pierre Baptiste**, bloc erratique posé là à la fonte des glaces, marque une étape à 675 m d'altitude. D'ici, il faut poursuivre l'ascension à travers les bois. Sur les 370 mètres de dénivelé positif restants, le sentier coupe encore quatre fois la route du col avant d'atteindre le point culminant de la randonnée : **le Pré Bouillet** (1045 m).

(4) Une belle ouverture se dévoile alors, offrant un panorama sur le Salève. Longer la maison et basculer de l'autre côté pour entamer la descente. Après trois intersections successives à franchir en continuant tout droit, on parvient au lieu-dit Le Replat.

(5) La descente s'accélère, avalant rapidement du dénivelé négatif avant de rejoindre la route du **col du Sac**. Juste après le premier virage, le sentier plonge à gauche et poursuit sa dégringolade. Peu à peu, la route réapparaît, accompagnée des premières habitations de Farges. Poursuivre sur la route avant de récupérer le chemin de Beudet, qui referme la boucle et ramène au point de départ.

Sur votre route...



La Pierre Baptiste (A)

Toutes les informations pratiques

Recommandations

Avant de partir :

- Se renseigner sur la météo générale et locale en s'assurant de l'absence de précipitations
- S'informer sur la marche d'approche, hauteur de l'itinéraire, temps de parcours, réchappe possible (carte IGN, GPS, topo-guide, etc...)
- Evaluer les risques possibles en se renseignant auprès de professionnels de montagne, refuge, gîtes
- S'informer un proche de votre objectif et le recontacter en cas de changement : horaires départ et retour, nombre de participants avec le numéro de téléphone de chacun, véhicule(s), parking
- Eviter de partir seul, utiliser un matériel conforme à la pratique de l'activité, réglé et en bon état, lampe frontale, trousse de secours complète, couverture de survie, etc.
- En cas de problème, appelez le **112** (numéro d'urgence européen).

Zones de sensibilité environnementale

Au cours de votre itinéraire, vous allez traverser des zones sensibles en rapport avec la présence d'une espèce ou d'un environnement spécifique. Dans ces zones, un comportement approprié permet de contribuer à leurs préservations. Pour plus d'information, des fiches sont disponibles pour chaque zone.

Grand tétras

Période de sensibilité : Janvier, Février, Mars, Avril, Mai, Juin, Décembre

Contact : Parc naturel régional du Haut-Jura
29 Le Village
39310 Lajoux
03 84 34 12 30
www.parc-haut-jura.fr

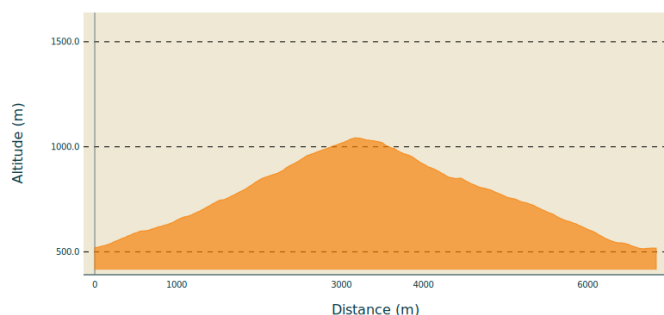
Le Grand Tétrás est une espèce emblématique des forêts de montagnes françaises. Son apparence et son comportement font de lui un oiseau très atypique. Pouvoir l'observer relève d'un vrai défi, tant cet oiseau est discret, mais s'avère être un souvenir mémorable.

En hiver, son activité est réduite au minimum. Il passe la quasi-totalité de la journée perché dans un arbre et consomme uniquement des aiguilles de sapin. Une nourriture très peu énergétique. Cette période est critique pour sa survie. Un oiseau subissant un dérangement régulier va puiser dans ses maigres réserves et finir par en subir les conséquences. Sa sensibilité à la prédation aura augmenté, ou bien il dépérira simplement à cause du manque d'énergie. Une autre période critique prend place du printemps au début de l'été avec la couvaison. Si la poule est surprise

plusieurs fois, elle va abandonner le nid et laisser ses poussins seuls, sans protection. La survie des jeunes étant déjà très faible naturellement, ce phénomène accentué, d'autant plus, ce risque de mortalité chez les jeunes oiseaux.

Les pratiques qui peuvent avoir une interaction avec le Grand tétras en période de nidification sont principalement les pratiques sportives terrestres comme la randonnée, le ski, le VTT.

Profil altimétrique



Altitude min 515 m
Altitude max 1043 m

Transports

[BUS ligne 33](#) TER : Bellegarde - Divonne

Accès routier

Direction Collonges : Prendre la direction de Rue de l'Église
450 m
Prendre à gauche sur Rte du Pays de Gex/D984
Continuer de suivre D984
2,8 km
Prendre à gauche sur Rue Pierre Malfant

Depuis Péron : 1847 Rte de Lyon
Prendre la direction de Rte de Lyon/D984
2,7 km
Prendre à droite sur Rue Pierre Malfant

Parking conseillé

Centre de Farges

Lieux de renseignement

Office de Tourisme Pays de Gex Monts
- Jura - bureau d'information
touristique de Gex
118 rue des terreaux, 01170 Gex
contact@paysdegex-tourisme.com
Tel : 0450280916
<https://www.paysdegex-montsjura.com>

Office de Tourisme Pays de Gex Monts
- Jura - bureau d'information
touristique de Lelex
435 rue des Monts Jura, 01410 Lélex
contact@paysdegex-tourisme.com
Tel : 0450280916
<https://www.paysdegex-montsjura.com/>

Office de Tourisme Pays de Gex Monts
- Jura - bureau d'information
touristique de Mijoux
rue Royale, 01410 Mijoux
contact@paysdegex-tourisme.com
Tel : 0450280916
<https://www.paysdegex-montsjura.com/>

Office de Tourisme Pays de Gex Monts
- Jura - bureau d'information
touristique du col de la Faucille
Coeur de station, 01170 Gex
contact@paysdegex-tourisme.com
Tel : 0450280916
<https://www.paysdegex-montsjura.com/>

Sur votre route...



La Pierre Baptiste (A)

Cet imposant bloc erratique, surnommé la « Pierre à Baptiste », est un vestige de l'époque glaciaire (bloc erratique) qui porte encore les marques énigmatiques taillées par le sieur Baptiste. Celui-ci espérait la faire éclater pour en percer les secrets...

Crédit : Thomas Baillard